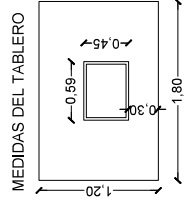
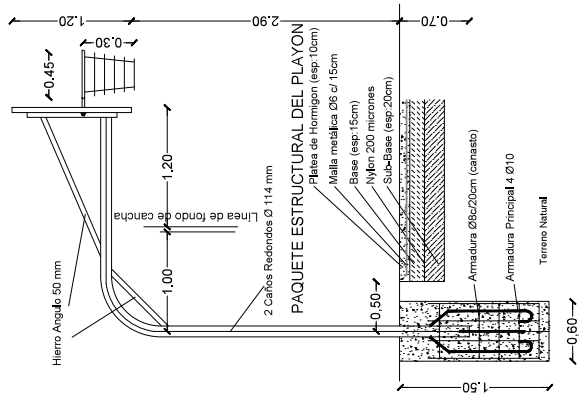
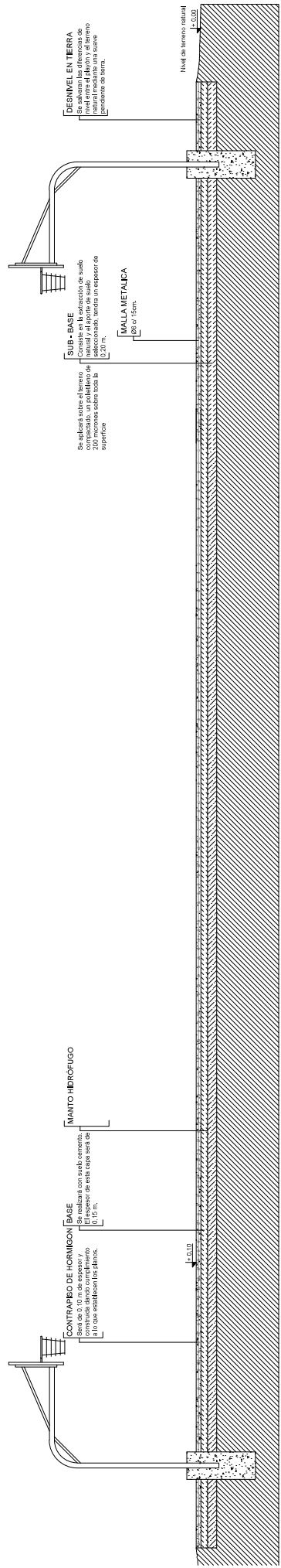
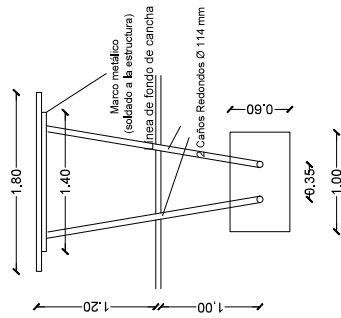


Dibujo:	Fecha:	Plano de:
Proyecto:	Esc:	ESTRUCTURA DE PLAYÓN
Aprobado:	Oran - Salla	

VISTA LATERAL



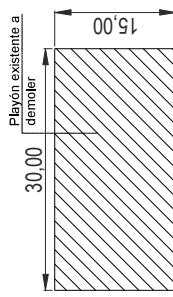

PLANTA




Dibujo:	Fecha	Plano de:
Proyecto:	Esc:	
Aprobado:	"B° LIBERTAD" Oran - Salta	

DETALLES DE EQUIPAMIENTO DEPORTIVO

89.32



116.90



89.32

PLANO DE: Demolición de playón existente
 UBICACION: Barrio Libertad
 PROPIETARIO: Municipalidad de Orán


ESCALA: 1:750

ANTECEDENTES: EX.PTE. N°

MANIFIESTO QUE LA APROBACION DE LOS PLANOS NO IMPLICA LA HABILITACION DEL LOCAL

MANIFIESTO QUE LA APROBACION DE LOS PLANOS NO IMPLICA LA HABILITACION DEL LOCAL				ZONIFICACION		
MATR.	CIRCUN.	SECC.	MANZ.	PARC.	DISTRITO	ZONA

UBICACION



PROPIETARIO:

PROYECTO:

DIRECCION TECNICA:

CONSTRUCTOR:

COMPUTO DE SUPERFICIES:

Sup. Terreno
SUP. LIBRE

APROBACION

SELLADOS

PLANO N°

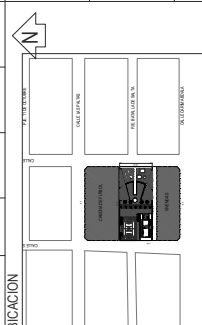
PLANO DE: **Planta Arquitectura SUM**
 UBICACION: **Barrio Libertad**
 PROPIETARIO: **Municipalidad de Orán**

ESCALA: 1/750

ANTECEDENTES: EX.PTE. N°
 MANIFIESTO QUE LA APROBACION DE LOS PLANOS
 NO IMPLICA LA HABILITACION DEL LOCAL

MATR.	CIRCUN.	SECC.	MANZ.	PARC.	DISTRITO	ZONA

UBICACION



PROPIETARIO:

PROYECTO:

DIRECCION TECNICA:

CONSTRUCTOR:

COMPUTO DE SUPERFICIES:

Sup. Terreno
 SUP. LIBRE

APROBACION

SELLADOS

PLANON°

2

35.00

31.00

A

4.00

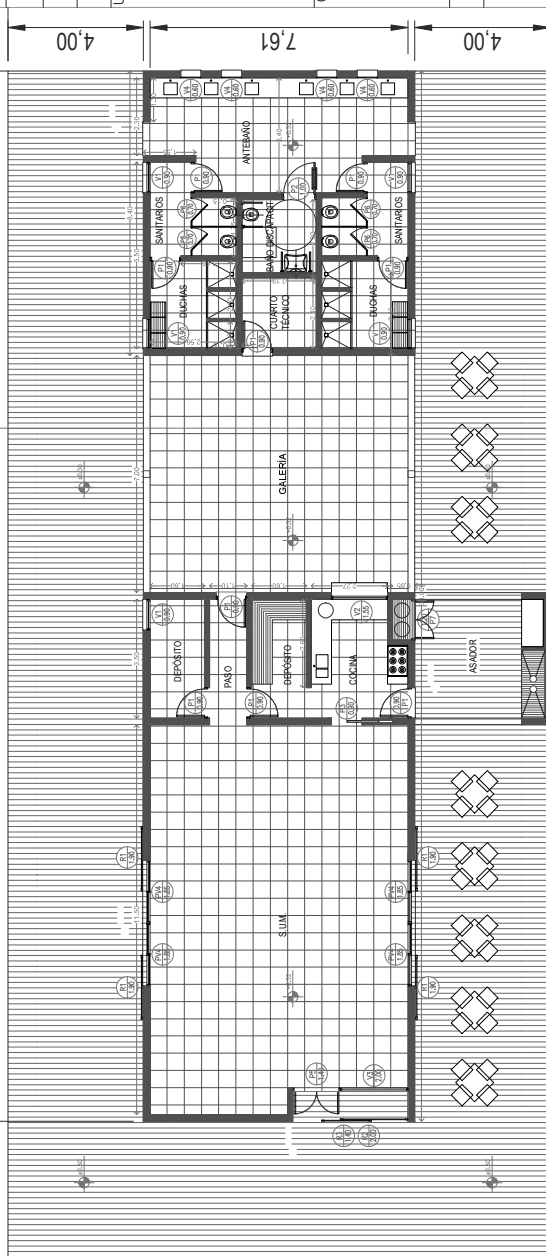
7.61

4.00

1

2

1



[Handwritten signature]

PLANO DE:
Fundaciones SUM
UBICACION:
Barrio Libertad
PROPIETARIO:
Municipalidad de Orán

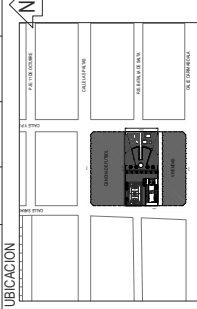
ESCALA: 1/750

ANTECEDENTES EX.PTE. N°

MANIFIESTO QUE LA APROBACION DE LOS PLANOS
NO IMPLICA LA HABILITACION DEL LOCAL

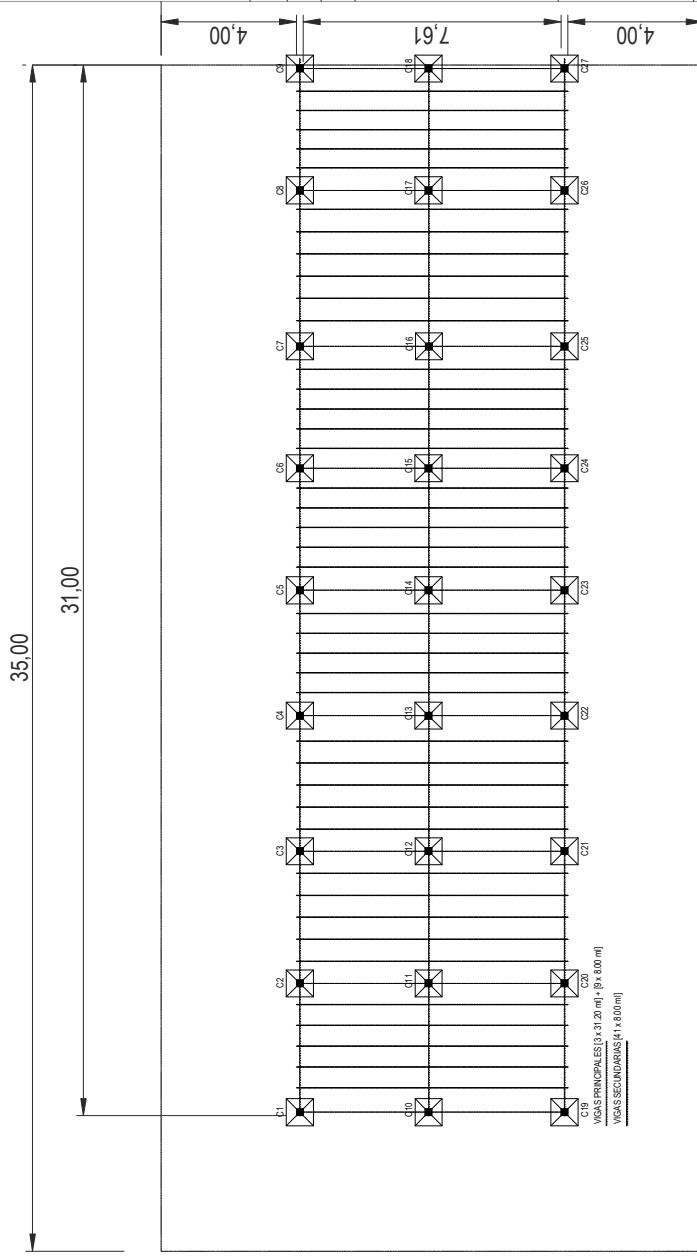
MATR.	CIRCUN.	SECC.	MANZ.	PARC.	DISTRITO	ZONIFICACION

PROPIETARIO:
PROYECTO:
DIRECCION TECNICA:
CONSTRUCTOR:



COMPUTO DE SUPERFICIES:

Sup. Terreno
SUP. LIBRE



VIGAS PRINCIPALES (9 x 31,20 m) - (9 x 8,00 m)
VIGAS SECUNDARIAS (17 x 8,00 m)

APROBACION

SELLADOS

PLANO N°