

PLANO DE: **Planta de Techos SUM**  
 UBICACION: **Barrio Libertad**  
 PROPIETARIO: **Municipalidad de Orán**

ESCALA: 1/750

ANTECEDENTES EXYTE. N°

MANIFIESTO QUE LA APROBACION DE LOS PLANOS  
 NO IMPLICA LA HABILITACION DEL LOCAL

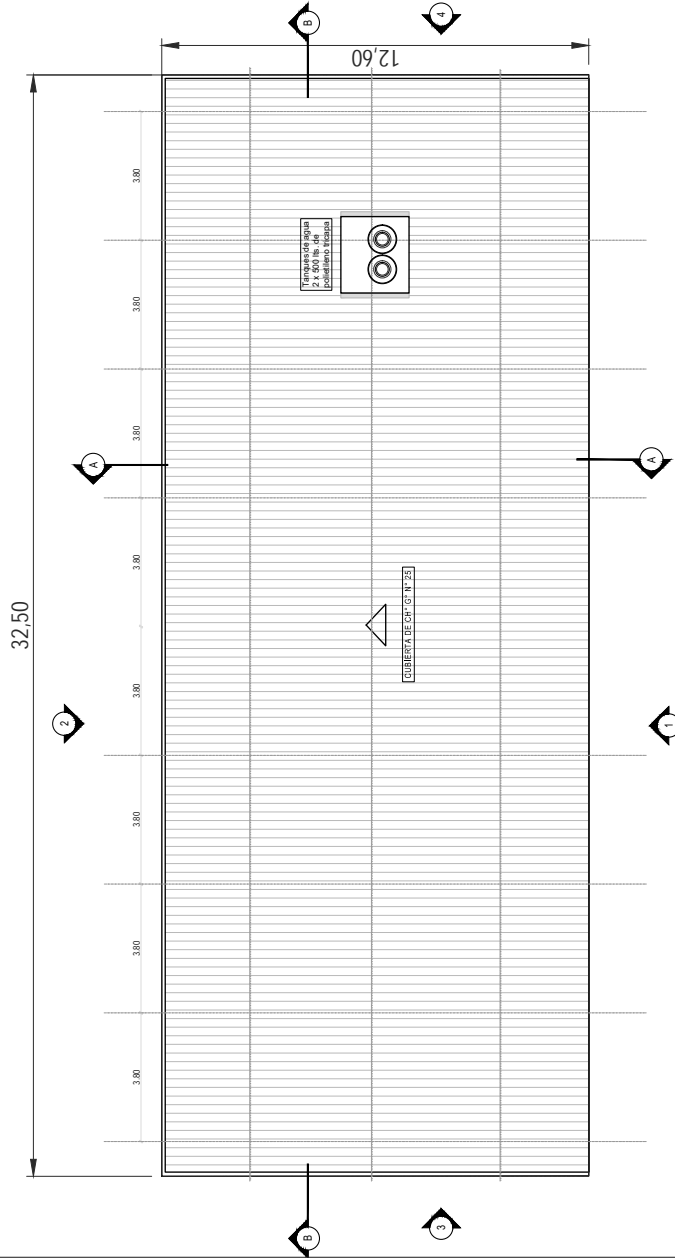
MATERIALES		ZONIFICACION	
MATR.	CIRCUN.	SECC.	MANZ.
			PARC.
			DISTRITO
			ZONA

UBICACION	PROPIETARIO:
	PROYECTO:
<p>COMPUTO DE SUPERFICIES:          Sup. Terreno          SUP. LIBRE</p>	DIRECCION TECNICA:
	CONSTRUCTOR:

SELLADOS

APROBACION

PLANO N°



PLANO DE: **Vistas SUM**  
 UBICACION: **Barrio Libertad**  
 PROPIETARIO: **Municipalidad de Orán**

ANTECEDENTES: EXPT. N°

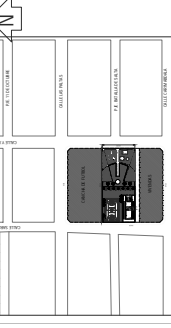
ESCALA: 1:750

MANIFIESTO QUE LA APROBACION DE LOS PLANOS NO IMPLICA LA HABILITACION DEL LOCAL

MATR.	CIRCUN.	SECC.	MANZ.	PARC.	DISTRITO	ZONA

UBICACION

PROPIETARIO:



PROYECTO:

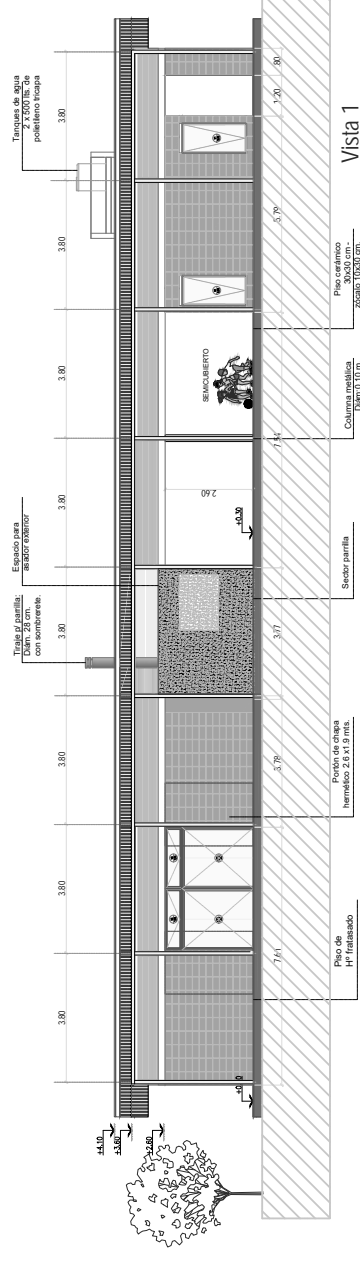
DIRECCION TECNICA:

CONSTRUCTOR:

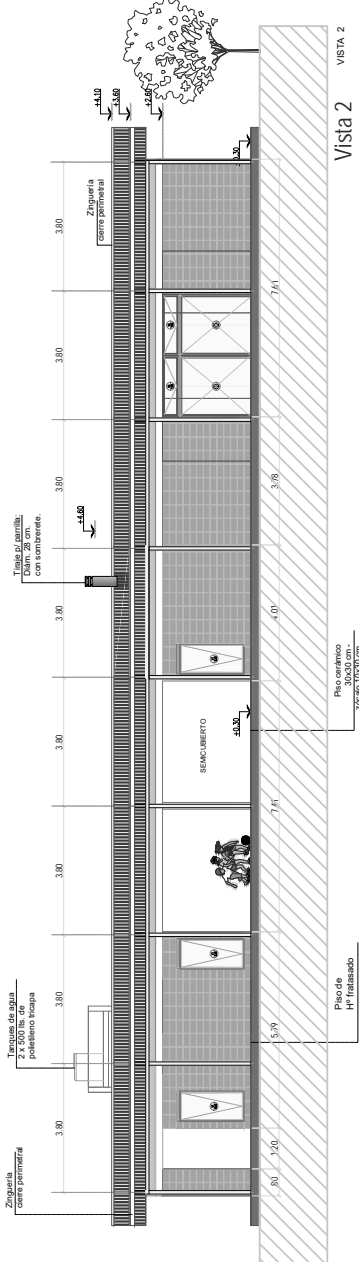
APROBACION

SELLADOS

PLANO N°



Vista 1



Vista 2

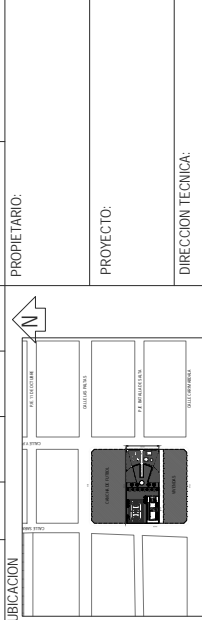
*(Handwritten signature)*

PLANO DE: **Vistas SUM**  
 UBICACION: **Barrio Libertad**  
 PROPIETARIO: **Municipalidad de Orán**

ESCALA: 1:750

ANTECEDENTES: EX.PTE. N°  
 MANIFIESTO QUE LA APROBACION DE LOS PLANOS  
 NO IMPLICA LA HABILITACION DEL LOCAL

MATR.	CIRCUN.	SECC.	MANZ.	PARC.	DISTRITO	ZONA



COMPUTO DE SUPERFICIES:

Sup. Terreno  
 SUP. LIBRE

PROPIETARIO:

PROYECTO:

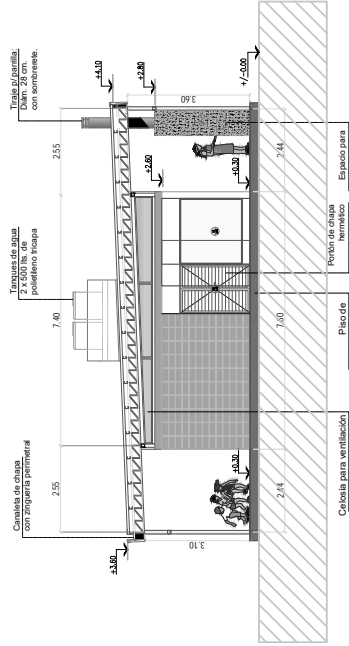
DIRECCION TECNICA:

CONSTRUCTOR:

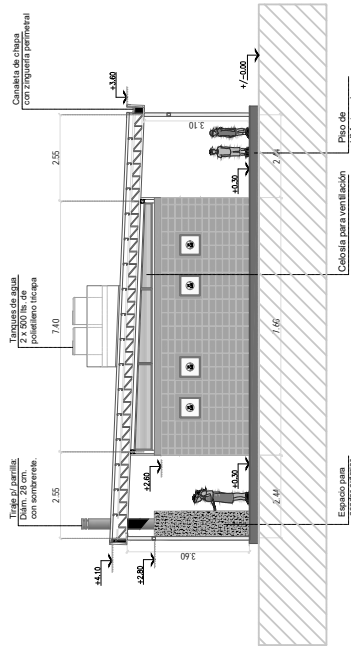
APROBACION

SELLADOS

PLANO N°



Vista 3



Vista 4


PLANO DE: Cortes SUM  
 UBICACION: Barrio Libertad  
 PROPIETARIO: Municipalidad de Orán

ANTECEDENTES: EXPT. N° ESCALA: 1:750

MANIFIESTO QUE LA APROBACION DE LOS PLANOS NO IMPLICA LA HABILITACION DEL LOCAL

MATR.	CIRCUN.	SECC.	MANZ.	PARC.	DISTRITO	ZONA

UBICACION



PROPIETARIO:

PROYECTO:

DIRECCION TECNICA:

CONSTRUCTOR:

COMPUTO DE SUPERFICIES:

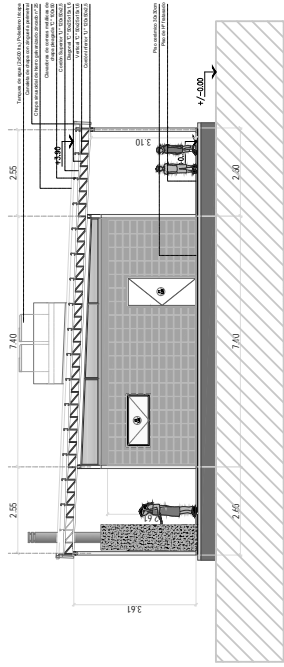
Sup. Terreno  
 SUP. LIBRE

APROBACION

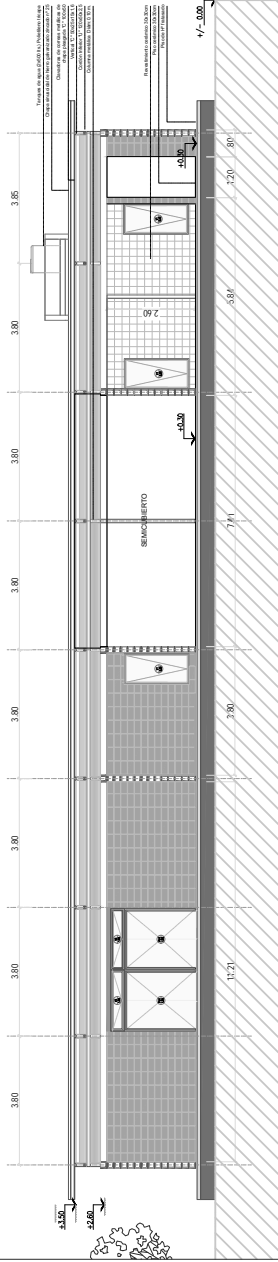
SELLADOS

PLANO N°

Corte A-A



Corte B-B



**Mamosterias y carpinterías SUM**  
**Barrio Libertad**  
**Municipalidad de Orán**

PLANO DE:  
 UBICACION:  
 PROPIETARIO:

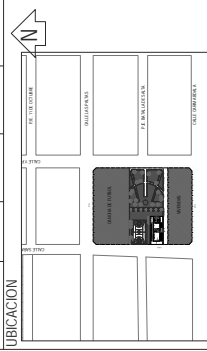
ESCALA: 1:750

ANTECEDENTES EXFTE. N°  
 MANIFIESTO QUE LA APROBACION DE LOS PLANOS  
 NO IMPLICA LA HABILITACION DEL LOCAL

ZONIFICACION

MATR. CIRCUN. SECC. MANZ. PARC. DISTRICTO ZONA

UBICACION



PROPIETARIO:

PROYECTO:

DIRECCION TECNICA:

CONSTRUCTOR:

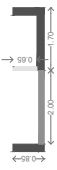
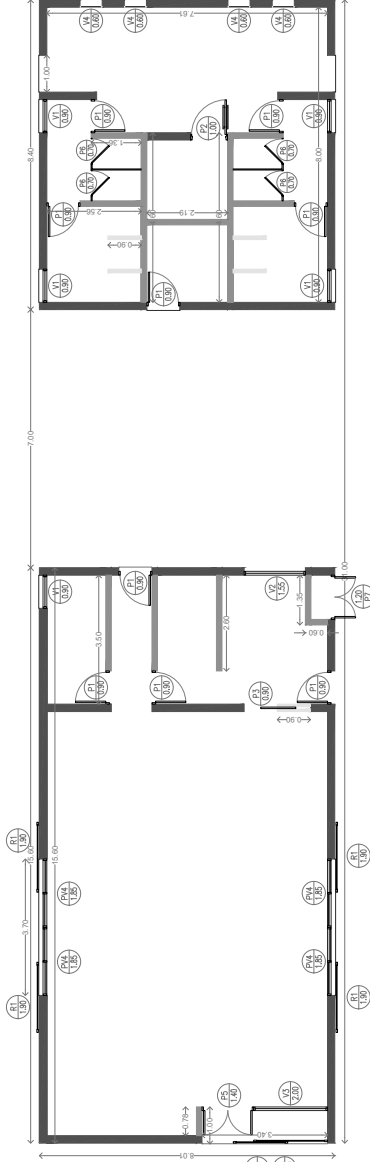
COMPUTO DE SUPERFICIES:

Sup. Terreno  
 SUP. LIBRE

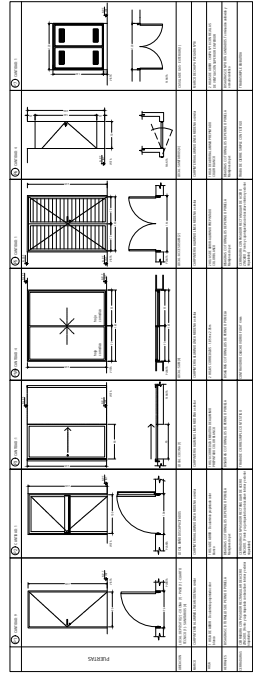
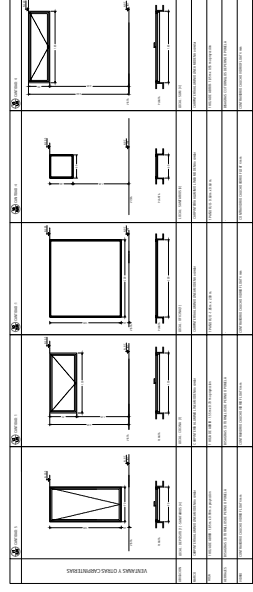
APROBACION

SELLADOS

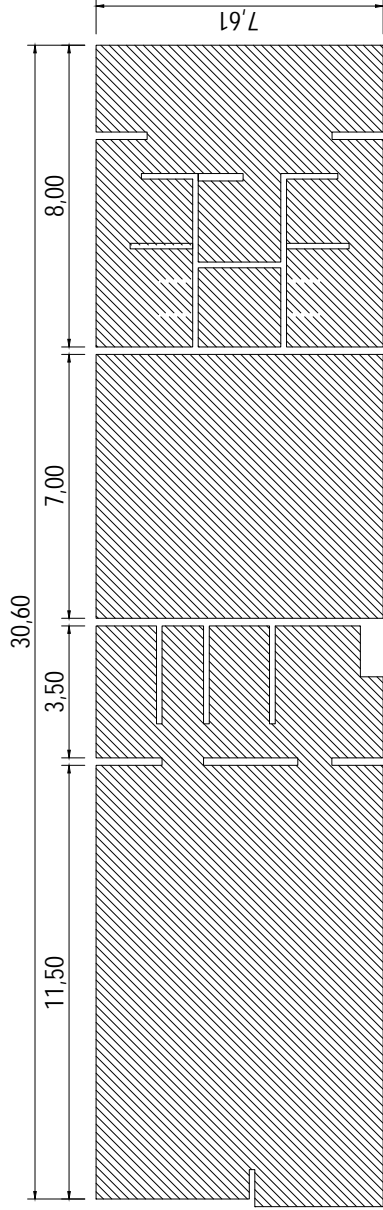
PLANO N°



- REFERENCIAS**
- MUROS DE 20 CM
  - MUROS DE 15 CM
  - TABIQUES DE 10 CM



PLANO DE: Cielorrasos SUM  
 UBICACION: Barrio Libertad  
 PROPIETARIO: Municipalidad de Orán



REFERENCIAS  
 [Hatched Box] CIELORRASO SUSPENDIDO PLACA DE YESO


ANTECEDENTES: EX.PTE. N°

MANIFIESTO QUE LA APROBACION DE LOS PLANOS NO IMPLICA LA HABILITACION DEL LOCAL

ESCALA:				ZONIFICACION		
MATR.	CIRCUJIN	SECC.	MANZ.	PARC.	DISTRITO	ZONA
UBICACION						PROPIETARIO:
						PROYECTO:
COMPUTO DE SUPERFICIES:						DIRECCION TECNICA:
Sup. Terreno						CONSTRUCTOR:
SUP. LIBRE						SELLADOS

PLANO N°

PLANO DE: Solados y revestimientos SUM  
 UBICACION: Barrio Libertad  
 PROPIETARIO: Municipalidad de Orán



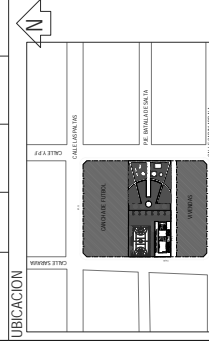
REFERENCIAS  
 [Hatched Pattern] PISO CEMENTO FRATASADO  
 [Grid Pattern] PISO CERAMICO 30X30 cm

ANTECEDENTES: EX.PTE. N°

ESCALA:

MANIFIESTO QUE LA APROBACION DE LOS PLANOS NO IMPLICA LA HABILITACION DEL LOCAL

MATR.	CIRCUJN.	SECC.	MANZ.	PARC.	DISTRITO	ZONIFICACION



COMPUTO DE SUPERFICIES:

Sup: Termino  
 SUP: LIBRE

APROBACION

SELLADOS

PLANO N°

PLANO DE: **Instalación agua fría y caliente SUM**  
 UBICACIÓN: **Barrio Libertad**  
 PROPIETARIO: **Municipalidad de Orán**

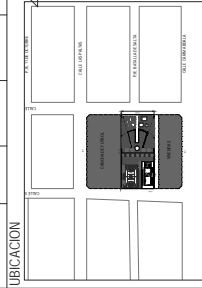
ANTECEDENTES: EX.PTE. N°

ESCALA:

MANIFIESTO QUE LA APROBACION DE LOS PLANOS  
 NO IMPLICA LA HABILITACION DEL LOCAL

MATR.	CIRCUN.	SECC.	MANZ.	PARC.	DISTRITO	ZONIFICACION	ZONA

UBICACION



PROPIETARIO:

PROYECTO:

DIRECCION TECNICA:

CONSTRUCTOR:

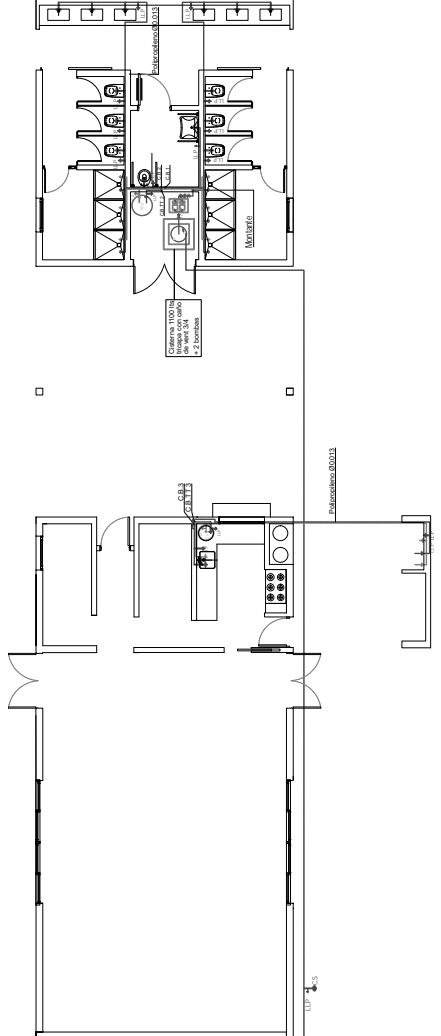
COMPUTO DE SUPERFICIES:

Sup. Terreno  
 SUP. LIBRE

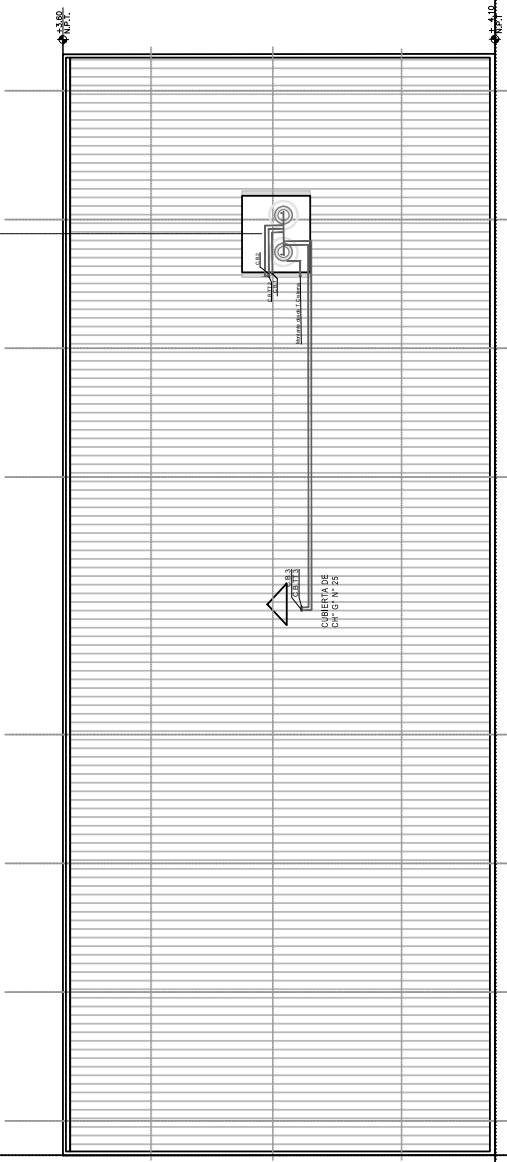
APROBACION

SELLADOS

PLANO N°



Tubo de agua  
 de 1/2" de diámetro  
 con losa de hormigón  
 armada



REGLAMENTO DE LOS CARGOS  
 CON LOS COMSES Y PROTECCION

L.M.

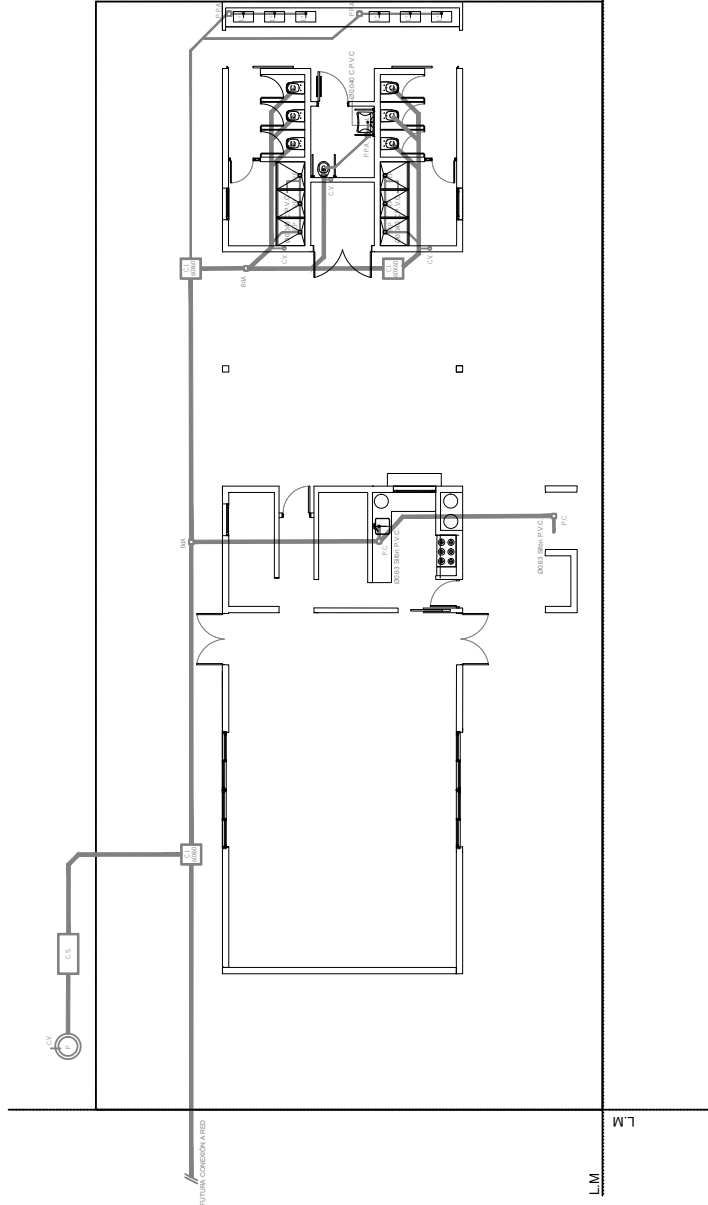
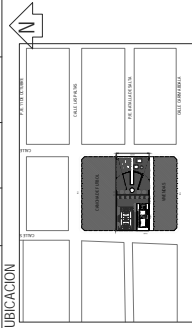


PLANO DE:  
**Instalación cloacal SUM**  
 UBICACIÓN:  
**Barrio Libertad**  
 PROPIETARIO:  
**Municipalidad de Orán**

ANTECEDENTES: EXPT. N° \_\_\_\_\_ ESCALA: \_\_\_\_\_

MANIFIESTO QUE LA APROBACION DE LOS PLANOS  
 NO IMPLICA LA HABILITACION DEL LOCAL

MATR.	CIRCUN.	SECC.	MANZ.	PARC.	DISTRITO	ZONA
UBICACION					PROPIETARIO:	
COMPUTO DE SUPERFICIES: Sup. Terreno SUP. LIBRE					PROYECTO:	
					DIRECCION TECNICA:	
					CONSTRUCTOR:	



APROBACION		SELLADOS	

PLANO N° \_\_\_\_\_

PLANO DE:  
**Instalación eléctrica SUM**  
 UBICACIÓN:  
**Barrio Libertad**  
 PROPIETARIO:  
**Municipalidad de Orán**

ANTECEDENTES EXYTE. N°

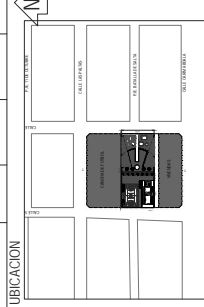
MANIFIESTO QUE LA APROBACION DE LOS PLANOS  
 NO IMPLICA LA HABILITACION DEL LOCAL

MATR.	CIRCUN.	SECC.	MANZ.	PARC.	ZONIFICACION

DISTRITO

ZONA

UBICACION



PROPIETARIO:

PROYECTO:

DIRECCION TECNICA:

CONSTRUCTOR:

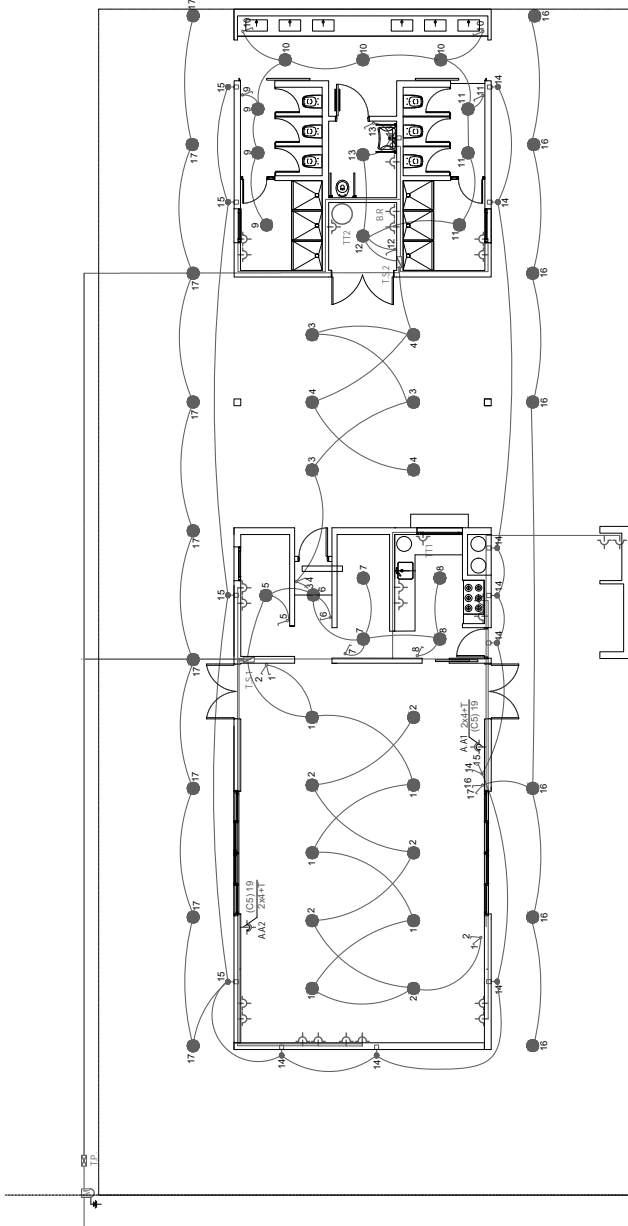
COMPUTO DE SUPERFICIES:

Sup. Terreno  
 SUP. LIBRE

APROBACION

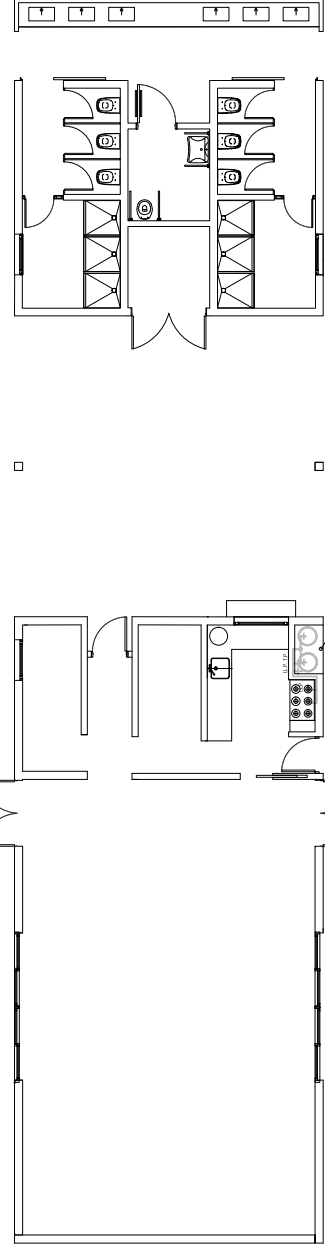
SELLADOS

PLANO N°

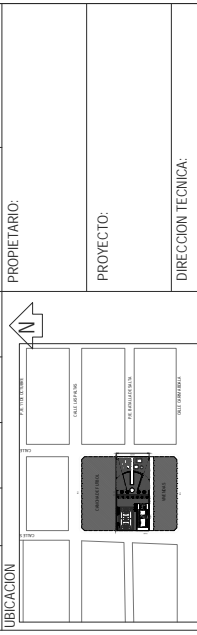


L.M

PLANO DE:  
**Instalación de gas SUM**  
 UBICACIÓN:  
**Barrio Libertad**  
 PROPIETARIO:  
**Municipalidad de Orán**



ANTECEDENTES: EXPT. N°				ESCALA:	
MANIFIESTO QUE LA APROBACION DE LOS PLANOS NO IMPLICA LA HABILITACION DEL LOCAL					
MATR.	CIRCUN.	SECC.	MANZ.	PARC.	ZONIFICACION
					DISTRITO
					ZONA



COMPUTO DE SUPERFICIES:  
 Sup. Terreno  
 SUP. LIBRE

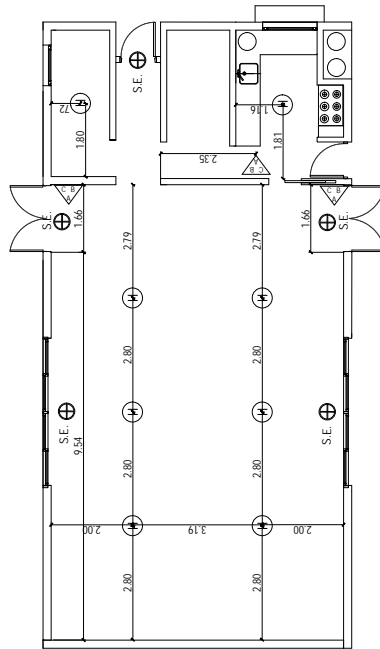
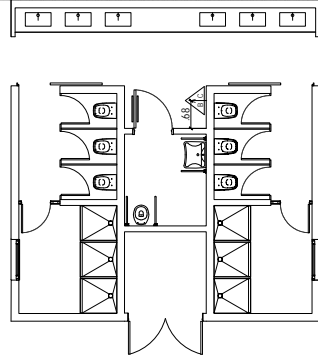
PROPIETARIO:  
 PROYECTO:  
 DIRECCION TECNICA:  
 CONSTRUCTOR:

APROBACION

SELLADOS

PLANO N°

PLANO DE: **Instalación contra incendio SUM**  
 UBICACION: **Barrio Libertad**  
 PROPIETARIO: **Municipalidad de Orán**



□ □

ANTECEDENTES: EX.PTE. N°		ESCALA:	
MANIFIESTO QUE LA APROBACION DE LOS PLANOS NO IMPLICA LA HABILITACION DEL LOCAL			
MATR.	CIRCUN.	SECC.	MANZ.
			PARC.
ZONIFICACION		DISTRITO	ZONA

UBICACION	PROPIETARIO:
COMPUTO DE SUPERFICIES: Sup. Terreno SUP. LIBRE	PROYECTO:
	DIRECCION TECNICA:
	CONSTRUCTOR:

APROBACION	SELLADOS
------------	----------

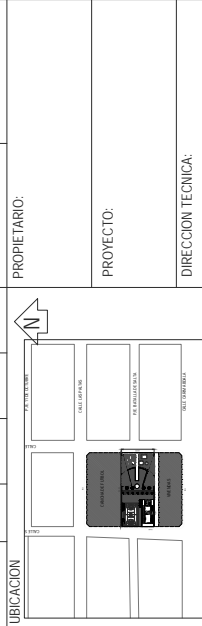
PLANO N°

PLANO DE: **Desagües Pluviales SUM**  
 UBICACION: **Barrio Libertad**  
 PROPIETARIO: **Municipalidad de Orán**

ANTECEDENTES: EX.PTE. N° \_\_\_\_\_ ESCALA: \_\_\_\_\_

MANIFIESTO QUE LA APROBACION DE LOS PLANOS NO IMPLICA LA HABILITACION DEL LOCAL

MATR.	CIRCUN.	SECC.	MANZ.	PARC.	DISTRITO	ZONIFICACION	ZONA

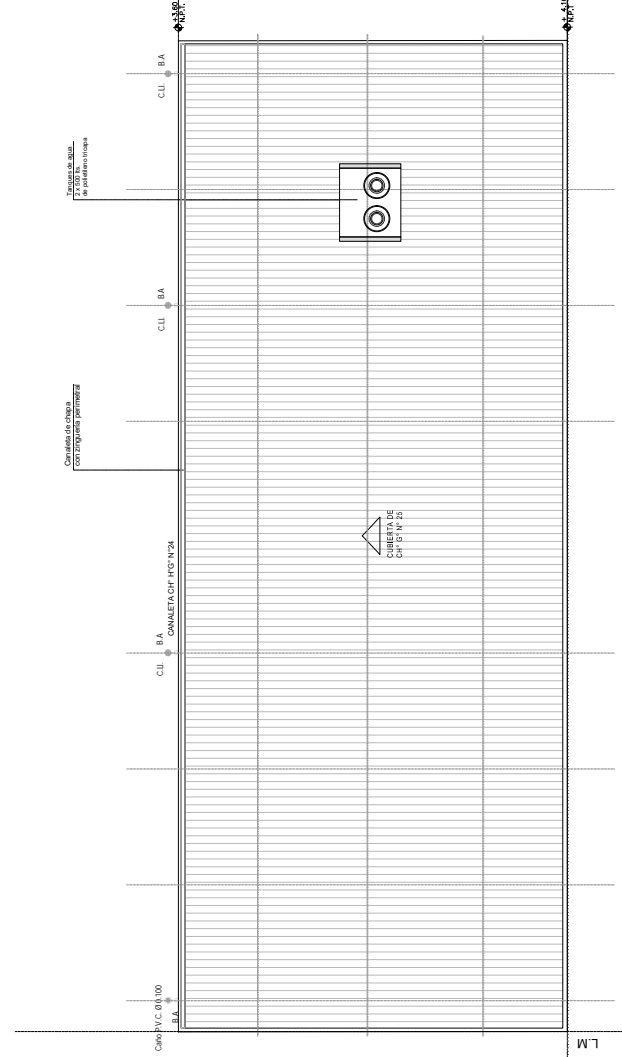
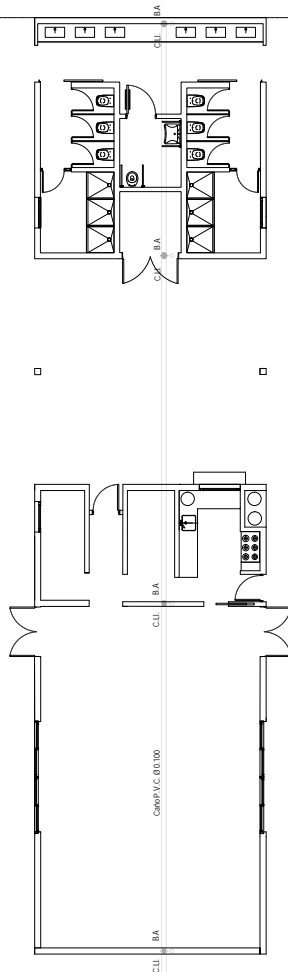


COMPUTO DE SUPERFICIES:

Sup. Terreno  
 SUP. LIBRE

PROPIETARIO: \_\_\_\_\_  
 PROYECTO: \_\_\_\_\_  
 DIRECCION TECNICA: \_\_\_\_\_  
 CONSTRUCTOR: \_\_\_\_\_  
 APROBACION \_\_\_\_\_  
 SELLADOS \_\_\_\_\_

PLANO N° \_\_\_\_\_



L.M.

L.M.